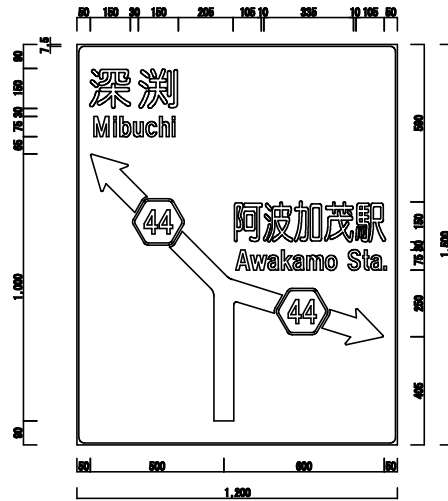
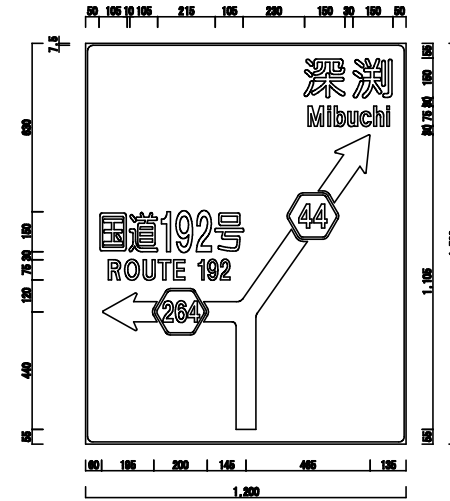



# 標識レイアウト (参考図)



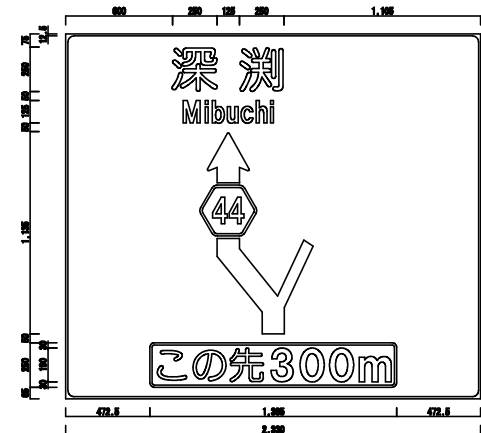
図面名称	縮尺	図面サイズ(縦×横)	出力尺数	背景フィルム	文字フィルム	矢印フィルム	記号フィルム	フィルム種類
1087133		1800×1200	1/10	青	白	白	白/青	RIP



図面名称	縮尺	図面サイズ(縦×横)	出力尺数	背景フィルム	文字フィルム	矢印フィルム	記号フィルム	フィルム種類
1087090		1800×1200	1/10	青	白	白		RIP



図面名称	縮尺	図面サイズ(縦×横)	出力尺数	背景フィルム	文字フィルム	矢印フィルム	記号フィルム	フィルム種類
1087096		1800×1200	1/10	青	白	白		RIP



図面名称	縮尺	図面サイズ(縦×横)	出力尺数	背景フィルム	文字フィルム	矢印フィルム	記号フィルム	フィルム種類
1087087		2060 × 2330	1/16	青	白	白		RIP

参考図			
工事名	R2三好三加茂東祖谷山線 東・加茂 道路標識工事(2)		
路線名等	(主)三加茂東祖谷山線		
工事箇所	三好郡東みよし町加茂(第2分割)		
図面名	標識レイアウト(参考図)		
縮尺	図示	図面番号	1 / 1
会社名			
事業者名	徳島県西部総合県民局県土整備部<三好>		